

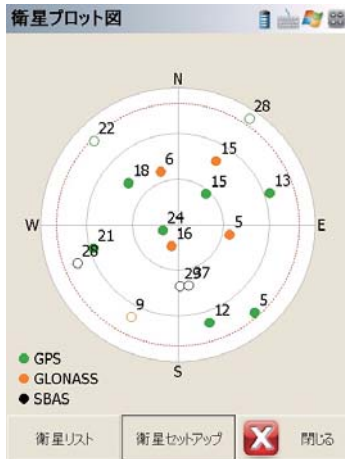


# PENTAX®

## NEW

### コントローラ用ソフトウェア ペンタックス フィールドジーニアス

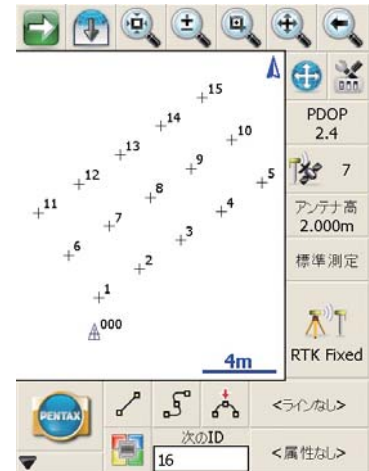




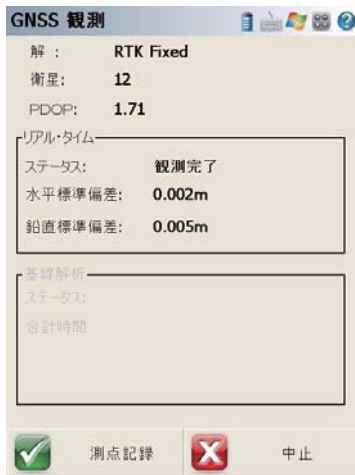
衛星プロット図により観測状況が把握できます

点 ID	X	Y
1	-3124.244m	-12220.997m
2	-3124.195m	-12221.024m
3	-3124.194m	-12221.028m
4	-3124.187m	-12221.029m
5	-3124.197m	-12221.028m
6	-3129.467m	-12217.410m
7	-3129.470m	-12217.410m
8	-3129.472m	-12217.409m
9	-3129.472m	-12217.411m
10	-3129.468m	-12217.414m
11	-3129.466m	-12217.408m
12	-3136.881m	-12220.764m
13	-3136.877m	-12220.766m

座標値のリスト表示です  
観測された値の保存や入力することにより値を保存することが可能です



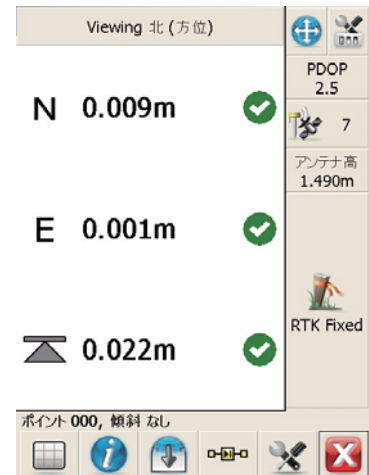
観測マップ画面です  
観測保存された点と現在値を表示します  
杭打ち等には便利な画面です



座標保存画面です  
設定された観測回数、標準偏差範囲内であれば測点記録(座標保存)が可能となります



同一点を2回観測した際の  
較差表示が可能です。  
点名を変えて、座標値を保存することもできます



測設(杭打ち)時の画面表示です  
測設点との差を3次元で表示します  
この他にコンパス、マップによる  
相対的に把握できる表示が可能です

本体標準価格

モデル名	本体標準価格
ペンタックス フィールドジーニアス	オープン価格

※このカタログに記載の「標準価格」は、2015年4月時点での消費税込みの価格です。  
税率の変更につき、価格が変わることがあります。  
※このカタログに記載された製品は、取扱説明書をお読みになりよく理解された上で、正しくご使用ください。  
※このカタログに記載の仕様・構成・外観等は、予告なく変更することがあります。  
※PENTAX及びペンタックスは、HOYA株式会社の登録商標です。



カタログ No.00A

2015.03-PD



TI アサヒ株式会社

本社 〒339-0073 埼玉県さいたま市岩槻区上野4-3-4 TEL. 048-793-0008(代)

国内営業グループ 〒339-0073 埼玉県さいたま市岩槻区上野4-3-4 TEL. 048-793-0018

大阪出張所 〒560-0035 大阪府豊中市箕輪1-21-11-303 TEL. 06-6152-1282

福岡出張所 〒810-0033 福岡市中央区小笹4-19-25-101 TEL. 092-534-2080

取扱店

このマークは、日本測量機器工業会会員のシンボルマークであり、  
日本測量機器工業会の推奨マークです。

